



HAFENPLÄNE GRIMALDI LINES

INHALT

BRINDISI (ITALIEN)	2
CIVITAVECCHIA (ITALIEN)	3
IGOUMENITSA (GRIECHENLAND)	4
LIVORNO (ITALIEN)	5
PALERMO (SIZILIEN)	6
PATRAS (GRIECHENLAND)	7
PORTO TORRES (SARDINIEN)	8
SALERNO (ITALIEN)	9
TANGER (MAROKKO)	10
TUNIS (TUNESIEN)	11
OLBIA (SARDINIEN)	12
ANCONA (ITALIEN)	13
SAVONA (ITALIEN)	14
BARCELONA (SPANIEN)	15
KORFU (GRIECHENLAND)	16
VENEDIG (ITALIEN)	17



BRINDISI (ITALIEN)

Adresse:

Cosa Morena Terminal
c. da Pandi
72100 Brindisi
Italien
Tel.: +39 0831 548 116

GPS Koordinaten: 40.64736938,17.96346283



Anfahrtsbeschreibung

Anfahrt mit einem Fahrzeug:

Von Süden (SS16 Sizilien/Kalabrien): Den Hinweisschildern Ausfahrt „Lecce/Zone industriale/Porto“ folgen. Bis zur Ausfahrt „Grecia/Porto/Zona industriale“ weiterfahren und den Hinweisschildern „Porto/Cosa Morena/Grecia“ folgen.

Von Norden (SS379): In Brindisi die SS379 verlassen und weiter auf der SS16 fahren und den Hinweisschildern Ausfahrt „Zona industriale/Porto/Lecce“ folgen. Bis zur Ausfahrt „Grecia/Porto/Zona industriale“ und immer Richtung „Porto/Cosa Morena/Grecia“ weiterfahren.

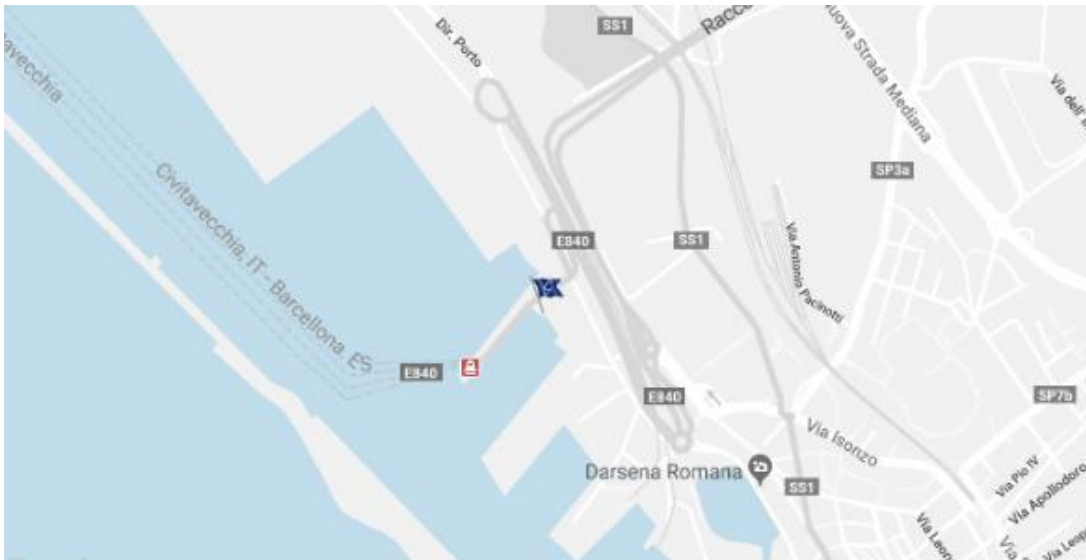


CIVITAVECCHIA (ITALIEN)

Adresse:

Via Prato del Turco 1
Terminal Autostrade del Mare
0053 - Civitavecchia Porto
Italien
Tel.: +39 076 62 16 21

GPS Koordinaten: 42.09901428,11.78282642



Anfahrtsbeschreibung

Anfahrt mit einem Fahrzeug:

Von Rom (A12): Bei der Ausfahrt Civitavecchia Nord abfahren und den Hinweisschildern für die Fähre folgen. Die Zubringerstrasse Civitavecchia bis Largo della Pace nehmen, wo sich die Zufahrt zum Hafen befindet.

Von Rom (SS1-Aurelia): In Civitavecchia den Hinweisschildern für den Hafen „Porto“ folgen.

Von Norden (SS1-Aurelia): Die Zubringerstrasse Orte-Civitavecchia Richtung Civitavecchia bis zum Largo della Pace (Hafenzufahrt) nehmen.

Von Viterbo-Orte: Auf der Zubringerstrasse weiter bis zum Largo della Pace (Hafenzufahrt) fahren

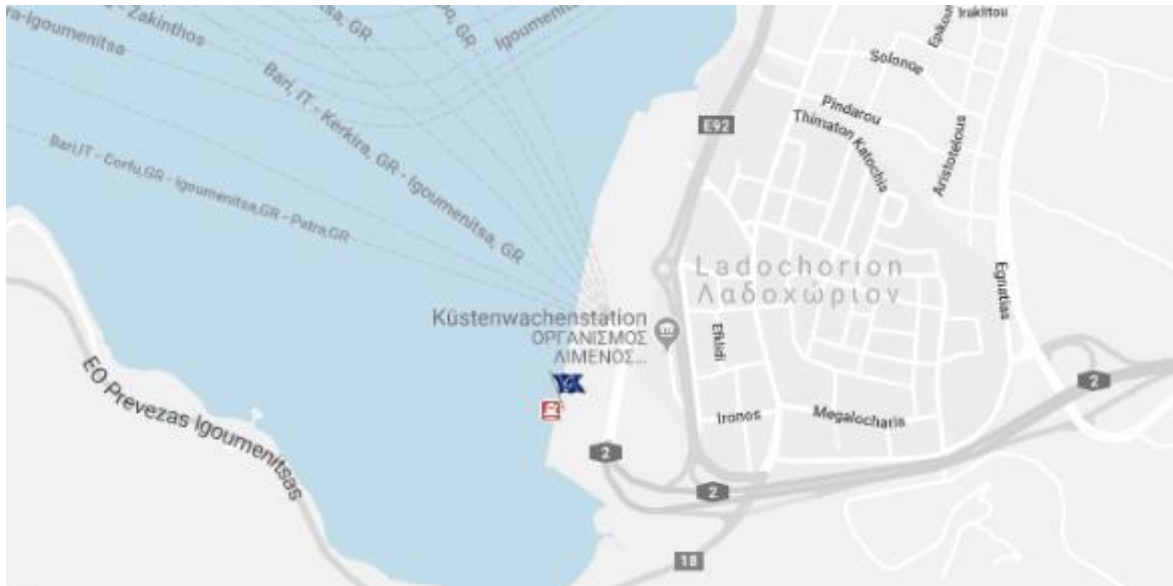


IGOUMENITSA (GRIECHENLAND)

Adresse:

Hafenstation
46100 Igoumenitsa
Griechenland
Tel.: +30 26650 24404
Tel.: +30 26650 23077

GPS Koordinaten: 39.48758316,20.25713730



Anfahrtsbeschreibung

Anfahrt mit einem Fahrzeug:

Zum Hafen gelangt man:

- Über die Autobahn E90 „Ignatia Odos“
- Über die Bundesstrasse Igoumenitsa – Ioannina – Metsovo – Trikala E90 / E92
- Über die Bundesstrasse Igoumenitsa – Preveza E55

Von Athen kommend der E94 folgen und danach weiter auf der E55 fahren



LIVORNO (ITALIEN)

Adresse:

Viale Mogadiscio

57123 – Livorno

Italien

Tel.: +39 0586 425548

GPS Koordinaten: 43.58241272,10.30478287



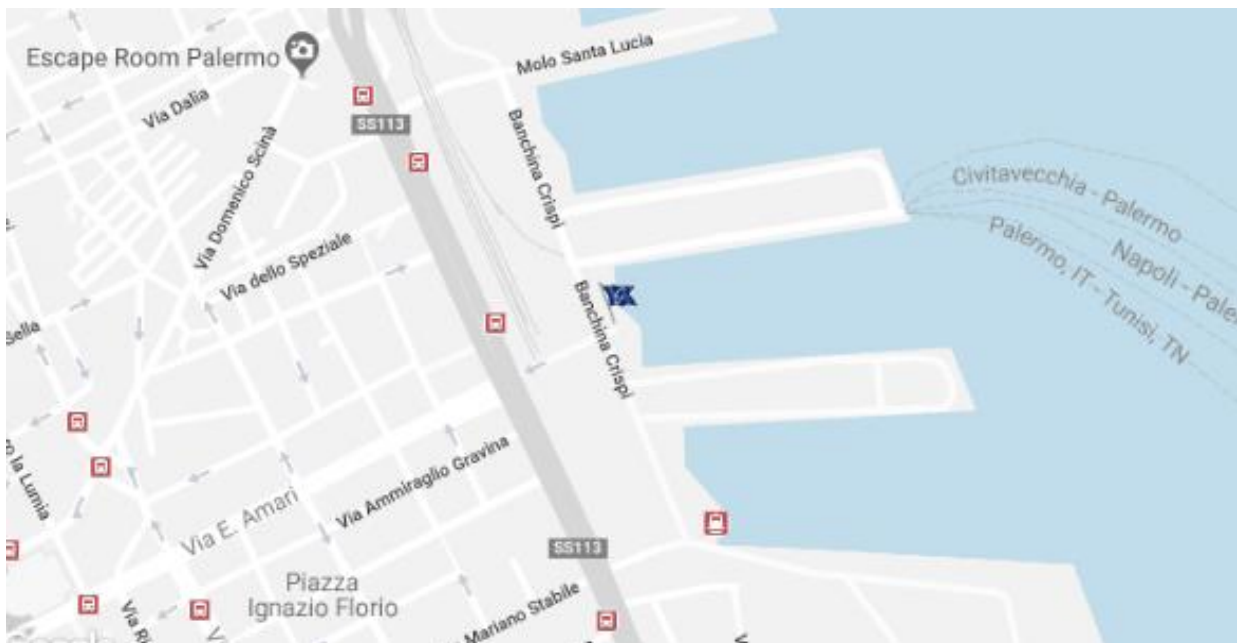


PALERMO (SIZILIEN)

Adresse:

Molo Piave – Porto Stazione Marittima
Italien
Tel.: +39 091 601 45 17

GPS Koordinaten: 38.12763596,13.36376286



Anfahrtsbeschreibung

Anfahrt mit einem Fahrzeug:

Die Hafenzufahrt gegenüber der Via Emerico Amari nehmen. Das Pflicht-Check-In wird bei der Box Grimaldi Lines am Kai Molo Piave vorgenommen.

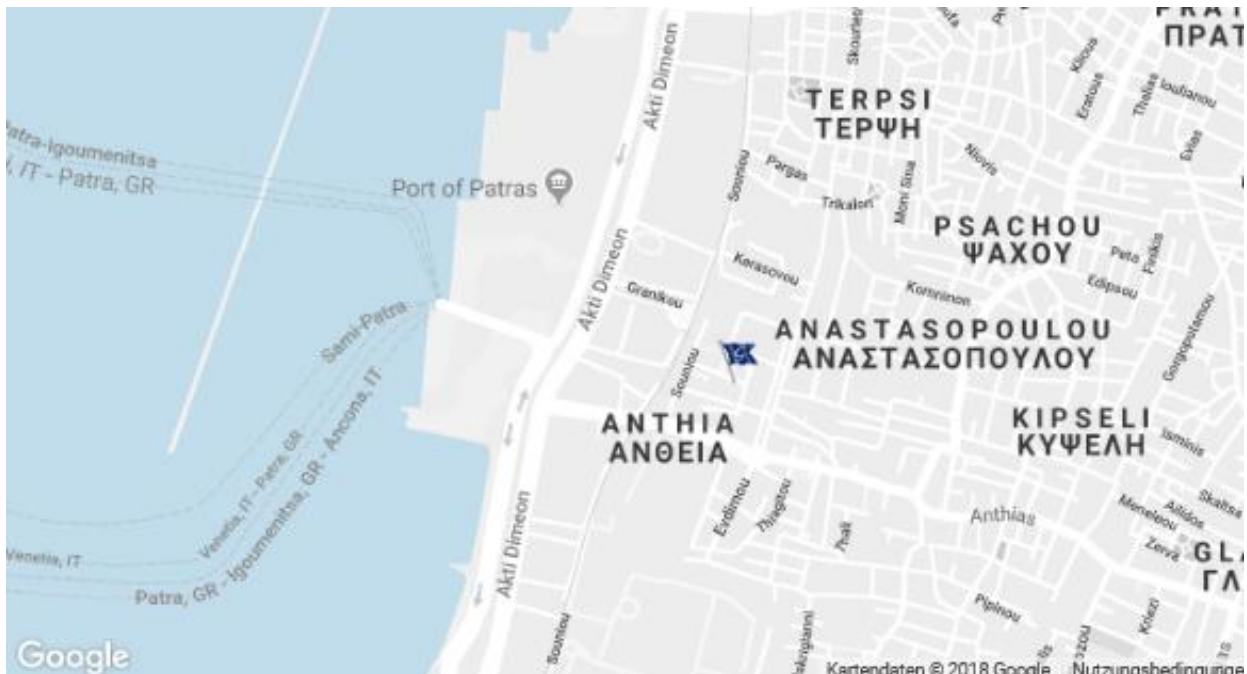


PATRAS (GRIECHENLAND)

Adresse:

New South Port of Patras
26441 Patras
Griechenland
Tel.: +30 2610 426 000

GPS Koordinaten: 38.22481537,21.72592545



Anfahrtsbeschreibung

Anfahrt mit einem Fahrzeug:

Von Athen oder Pyrgos: Über die Zubringerstrasse bis Patras Bypass (PB) kann man für die Zufahrt zum Hafen eine der folgenden Strasse wählen:

- Ausfahrt C „Glaucus Junction“, die Autobahn „Glaucus“ ist noch in Bau, weiter Richtung Akti Dymeon und am „Gate A“ abfahren.
- Ausfahrt C „Glaucus Junction“, weiter die Strasse Clauss – E. Venizelos – Akti Dymeon – Gate A fahren.
- Ausfahrt D „Ovria Junction“ weiter auf der „Andr. Papandreu Street“ und danach Richtung Akti Dymeon bis Ausfahrt Gate A fahren.

Zudem erreicht man den Hafen auch über die Bundesstrasse Conrinth-Patras National Road, weiter auf der Kanellopoulou Str. – Iroon Polytechniou Str. – Othonos-Amalias Str. – Aktri Dymeon



PORTO TORRES (SARDINIEN)

Adresse:

Via Amerigo Vespucci Porto Industriale – Molo ASI
07046 Porto Torres
Italien
Tel. : +39 079 523 688

GPS Koordinaten: 40.84159851,8.37790012



Anfahrtsbeschreibung

Anfahrt mit einem Fahrzeug:

Von Cagliari: Bundesstrasse 131 den Hinweisschildern für die Einschiffung am Hafen Porto Torres („molo industriale“) folgen.

Von Sassari: Bundesstrasse 131 den Hinweisschildern für die Einschiffung am Hafen Porto Torres („molo industriale“) folgen.

Von Santa Teresa di Gallura: Bundesstrasse 90 den Hinweisschildern für die Einschiffung am Hafen Porto Torres („pöp omdistriale“) folgen.

Von Alghero: Bundesstrasse 42 den Hinweisschildern für die Einschiffung am Hafen Porto Torres („molo industriale“) folgen.



SALERNO (ITALIEN)

Adresse:

Via Ligea Porto Commerciale Lato di Ponente
Salerno
Italien
Tel.: +39 089 258 31 48

GPS Koordinaten: 40.67557526,14.74330044



Anfahrtsbeschreibung

Anfahrt mit einem Fahrzeug:

Von Neapel (A3): Von der Autobahn bei der Ausfahrt „Vietri sul Mare“ abfahren.

Von Rom / Caserta (A30): Am Ende der Autobahn die Zubringerstrasse Avellino – Salerno Richtung Salerno nehmen. Bei der Ausfahrt „Salerno Centro“ abfahren.

Von Bari / Avellino: Bei der Ausfahrt „Salerno Centro“ abfahren.

Von Reggio di Calabria (A30): Die Ausfahrt „Salerno Centro“ nehmen.



TANGER (MAROKKO)

Adresse:

Stazione Marittima
Tanger Med
Marokko
Tel.: +212 0531 11 11 11

GPS Koordinaten: 35.85227966,-5.54262257



Anfahrtsbeschreibung

Anfahrt mit einem Fahrzeug:

Der Hafen Tanger Med liegt 40 km von der Stadt Tanger entfernt. Das Check-In wird bei der Hafestation vorgenommen, zu dem man über Gate 2 für Fussgänger und Gate 3 mit dem Auto gelangt.

WICHTIGER HINWEIS:

Bitte beachten Sie, dass sich Tanger Med ca. 1 Stunde ausserhalb der Stadt befindet.



TUNIS (TUNESIEN)

Adresse:

La Goulette
Zone portuaire 2040 rades
Tunis
Tunesien
Tel.: +216 71 735 100
Tel.: +216 71 735 171

GPS Koordinaten: 36.81148529,10.29878139



Anfahrtsbeschreibung

Anfahrt mit einem Fahrzeug:

Um von Tunis La Gouletta zu erreichen, müssen Sie die Strasse nehmen, die am „See von Tunis“ vorbeiführt, die Verlängerung der Avenue Habib Bourguiba.
In La Gouletta den Hinweisschildern „Gare Maritime“ folgen.
Für das Check-In muss man sich in die Hafenstation begeben.

Anfahrt ohne Fahrzeug:

Reisende ohne Fahrzeug können mit dem Zug TGM nach La Goulette fahren.



OLBIA (SARDINIEN)

Adresse:

Terminal Passeggeri
Viale Isola Bianca
Olbia Porto
Italien
Tel.: +39 0789 183 55 64

GPS Koordinaten: 40.92290115,9.51820278



Anfahrtsbeschreibung

Anfahrt mit einem Fahrzeug:

Von Süden und Südosten kommt man über die Bundesstrasse SS125 und SS131 zum Hafen nach Olbia.

Von Nordwesten kann man die Bundesstrasse SS597 nehmen.

Anfahrt mit einem Autobus:

Man kommt mit den Autobuslinien des regionalen Verkehrsunternehmens zum Hafen.

Die Autobusse fahren von Orosei – Siniscola, Santa Teresa und Sassari ab. Zudem gibt es auch die direkte Verbindung von Nuoro zum Hafen Isola Bianca.

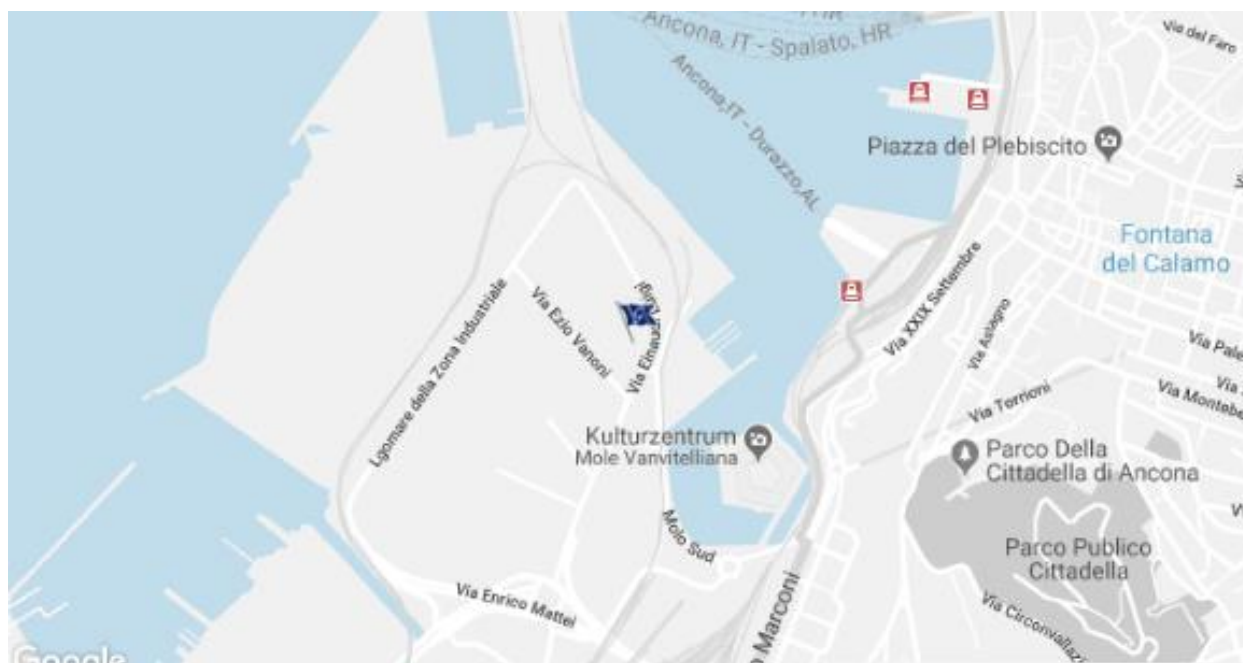


ANCONA (ITALIEN)

Adresse:

Via XXIX Settembre 10
60122 Ancona
Italien
Tel.: +39 071 201 708

GPS Koordinaten: 43.61653519,13.50078392



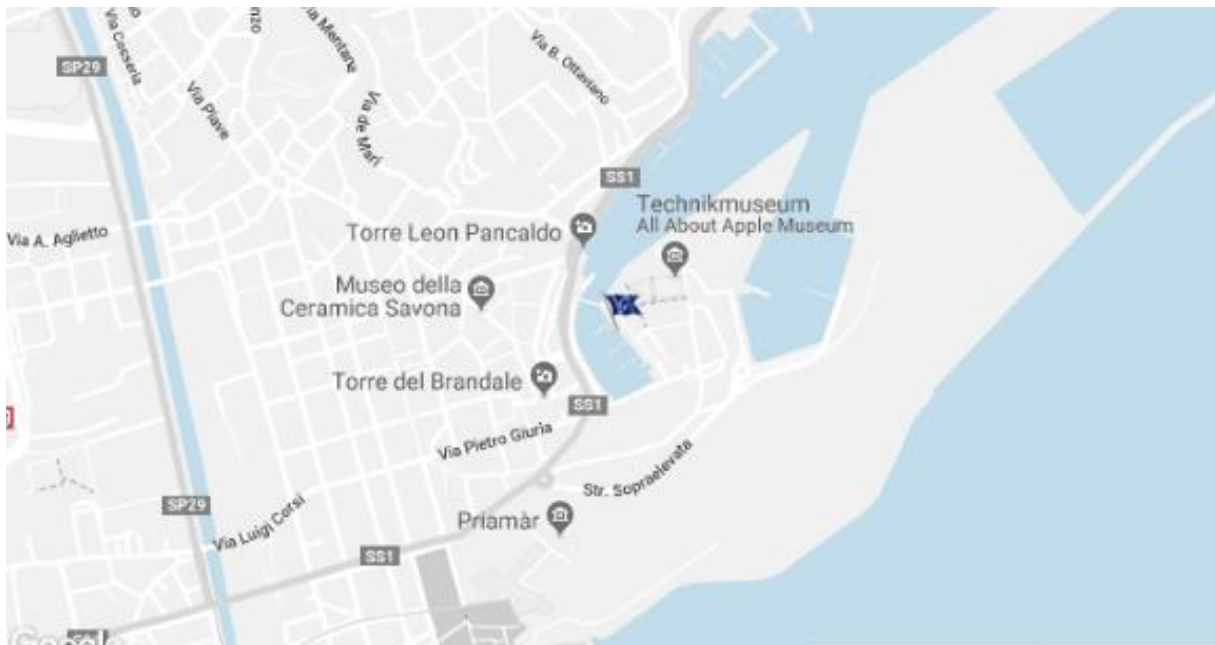


SAVONA (ITALIEN)

Adresse:

Tensostrutta Zona 12
17100 Savona Porto
Italien
Tel.: +39 019 855 4704

GPS Koordinaten: 44.30843353,8.48597527



Anfahrtsbeschreibung

Anfahrt mit einem Fahrzeug:

Ausfahrt Mautstelle „Albisola“: Nach der Mautstelle rechts abbiegen und folgenden Hinweisschildern folgen: Savona und Porto (Hafen). Nach ca. 1 km an der Kreuzung rechts abbiegen und in die Via Aurelia einbiegen; danach 3km am Meer entlang bis nach Savona fahren. Nach einem kurzen Anstieg (Via Gramsci) im Kreisverkehr links die Ausfahrt „Castello Priamar“ nehmen und weiter den Hinweisschildern „Porto“ bis zur Zollstelle fahren. Bei der Zollstelle muss für die Hafenzufahrt das Ticket vorgewiesen werden; weiter der Beschilderung bzw. den Anweisungen des Personals an der Strasse bis zum Seilnetz fahren.

Ausfahrt Mautstelle „Savona“: Richtung „Savona Centro“ und „Porto“ fahren und der Hauptstrasse (Corso Svizzera) folgen. Im Kreisverkehr (nach ca. 1 km) Richtung Hauptstrasse (Via Stalingrado) ausfahren. Nach ca. 3 km fährt man unter einer Eisenbahnüberfahrt in die Stadt: Im Kreisverkehr in die Baumalle ausfahren und weiter bis zur Hafenzufahrt fahren. Bei der Zollstelle muss für die Hafenzufahrt das Ticket vorgewiesen werden; weiter der Beschilderung bzw. den Anweisungen des Personals an der Strasse bis zum Seilnetz fahren.



BARCELONA (SPANIEN)

Adresse:

Muelle de Costa
s/n 08039 Barcelona
Spanien
Tel.: +34 902 531 333
Tel.: +34 93 502 04 00

GPS Koordinaten: 41.36279678,2.17388725



Anfahrtsbeschreibung

Anfahrt mit einem Fahrzeug:

Von der Ronda Litoral kommend bei der Ausfahrt 21 Ciutat Vella abfahren. Von der Plaza de la Carbonera immer geradeaus Richtung Muelle de Costa, Richtung Montjuic fahren (dazu die Hafensstation der Gesellschaft Acciona Trasmediterranea hinter sich lassen).

Anfahrt mit der U-Bahn:

Von der U-Bahn Station Drassanes (L3) oder Paral (L2/L3) kommt man zur Bushaltestelle Portal de la Pau.

Anfahrt mit dem Autobus:

Tägliche Verbindungen von Portal de la Pau zum Terminal Grimaldi Lines und zurück

NEUE VERKEHRS-REGELUNG

ANKUNFT UND ABFAHRT AM HAFEN VON BARCELONA

WEITERE INFORMATIONEN FINDEN SIE [HIER](#).



KORFU (GRIECHENLAND)

Adresse:

Ethnikis Antistaseos 4
Korfu
Griechenland

GPS Koordinaten: 39.62628555,19.90746307





VENEDIG (ITALIEN)

Adresse:

Terminal Autostrade del Mare
Via dell'Elektronica s.n. Fusina – Venezia
Venedig
Italien
Tel.: +39 041 547 86 11

GPS Koordinaten: 45.42050171,12.25620270

